

HOW CAN A NEW TRAIL IN THE 30TH STREET CORRIDOR SERVE THE COMMUNITY?

SELECT YOUR TOP **FOUR** PRIORITIES FROM THE FOLLOWING CATEGORIES: QUALITY OF LIFE, LOCAL ECONOMY, CONNECTIVITY AND WELLNESS, AND ENVIRONMENT AND SUSTAINABILITY. PLACE A STICKY DOT BELOW THE CORRESPONDING IMAGE.

¿CÓMO PUEDE UN NUEVO SENDERO EN EL CORREDOR DE LA CALLE 30 BENEFICIAR A LA COMUNIDAD?

SELECCIONE SUS **CUATRO** PRIORIDADES PRINCIPALES DE LAS SIGUIENTES CATEGORÍAS: CALIDAD DE VIDA, ECONOMÍA LOCAL, CONECTIVIDAD Y BIENESTAR, Y MEDIO AMBIENTE Y SOSTENIBILIDAD. COLOQUE UN PUNTO ADHESIVO DE COLOR DEBAJO DE LA IMAGEN CORRESPONDIENTE.

CONNECTIVITY & WELLNESS | CONECTIVIDAD Y BIENESTAR VIDA

The proposed 30th Street Trail would support the physical and mental wellbeing of community members by offering safe and diverse recreational opportunities, connections to nature and other key destinations as well as healthy transportation choices.

El sendero propuesto en la calle 30 contribuiría al bienestar físico y mental de los miembros de la comunidad al ofrecer oportunidades recreativas seguras y diversas, conexiones con la naturaleza y otros destinos clave, así como opciones de transporte saludables.

PHYSICAL RECREATION RECREACIÓN FÍSICA



spaces for physical activities (biking, walking, cross-training)
espacios para actividades físicas (ciclismo, caminatas, entrenamiento cruzado)

NEIGHBORHOOD CONNECTIONS CONEXIONES DE BARRIO



easy access to the trail from key destinations and neighborhoods
fácil acceso al sendero desde destinos principales y vecindarios

ACCESS TO NATURE ACCESO A LA NATURALEZA



opportunities to connect to natural spaces
oportunidades para conectar con espacios naturales

INTUITIVE INTUITIVO






clear wayfinding and trailheads for navigating to and from the trail
Señalización clara y puntos de inicio de senderos para orientarse al ir y venir del sendero

SAFER STREETS CALLES MÁS SEGURAS



traffic calming and protected on-street bike lanes where necessary
medidas para reducir la velocidad del tráfico y ciclovías protegidas en donde sea necesario.



ENVIRONMENT & SUSTAINABILITY | MEDIO AMBIENTE Y SOSTENIBILIDAD

The design for the proposed 30th Street Trail will be sustainable, address climate resilience, and contribute to a healthy environment

El diseño del sendero propuesto en la calle 30 será sostenible, abordará la resiliencia climática y contribuirá a un medio ambiente saludable.

GREEN INFRASTRUCTURE INFRAESTRUCTURA VERDE




green stormwater practices to mitigate area flooding
prácticas ecológicas de aguas de lluvia para mitigar las inundaciones en el área

ECOSYSTEM ECOSISTEMA



habitat for local urban wildlife (birds, pollinators, etc)
hábitat para la fauna urbana local (aves, polinizadores, etc.)

RESILIENT RESILIENTE



designed for long-term sustainability and minimal maintenance
diseñado para la sostenibilidad a largo plazo y un mantenimiento mínimo

CLIMATE CLIMA



designed to minimize carbon footprint
diseñado para minimizar la huella de carbono

