

ENVISIONING A FUTURE TRAIL

IMAGINANDO UN SENDERO FUTURO

30th Street Corridor Trail Feasibility Study
 Estudio de viabilidad del sendero en el
 Corredor de la Calle 30

HOW WOULD YOU USE THE TRAIL?

SELECT YOUR TOP **THREE**. PLACE A STICKY NOTE ADJACENT TO THE PHOTO.

¿CÓMO UTILIZARÍAS EL SENDERO?


SELECCIONA TUS **TRES** OPCIONES FAVORITAS. COLOCA UNA NOTA ADHESIVA JUNTO A LA FOTO.



RECREATION AND FITNESS (walking, running, biking, roller skating, etc.)
 RECREACIÓN Y EJERCICIO (caminar, correr, andar en bicicleta, patinar, etc.)



WALKING A PET
 PASEAR UNA MASCOTA




COMMUTING TO WORK OR SCHOOL
 IR AL TRABAJO O A LA ESCUELA



CONNECTING TO A BUS OR RIDESHARE
 CONECTARSE A UN AUTOBÚS O A UN SERVICIO DE TRANSPORTE COMPARTIDO



SHOPPING OR RUNNING ERRANDS
 IR DE COMPRAS O HACER MANDADOS




CONNECTING TO A PARK, OTHER TRAILS, OR THE LAKEFRONT
 CONECTANDO CON UN PARQUE, OTROS SENDEROS O LA ORILLA DEL LAGO.



SOCIAL GATHERINGS (group runs, bike rides, other community events)
 REUNIONES SOCIALES (carreras en grupo, paseos en bicicleta, otros eventos comunitarios)



FRESH AIR, MEDITATION, PEOPLE WATCHING, TAKING A BREAK
 AIRE FRESCO, MEDITACIÓN, OBSERVAR A LA GENTE, TOMARSE UN DESCANSO



OTHER
 OTRO

GRAB A STICKY NOTE AND SHARE YOUR THOUGHTS! WHAT ARE OTHER ADDITIONAL USES?
 ¡AGARRA UNA NOTA ADHESIVA Y COMPARTE TUS IDEAS! ¿QUÉ OTROS USOS ADICIONALES SE TE OCURREN?

